

ÚZEMNÝ PLÁN OBCE SNAKOV

autor : Ing.arch. DEMČKO Marián - autorizovaný architekt


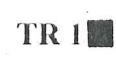




ELEKTRO etapa : N Á N R H

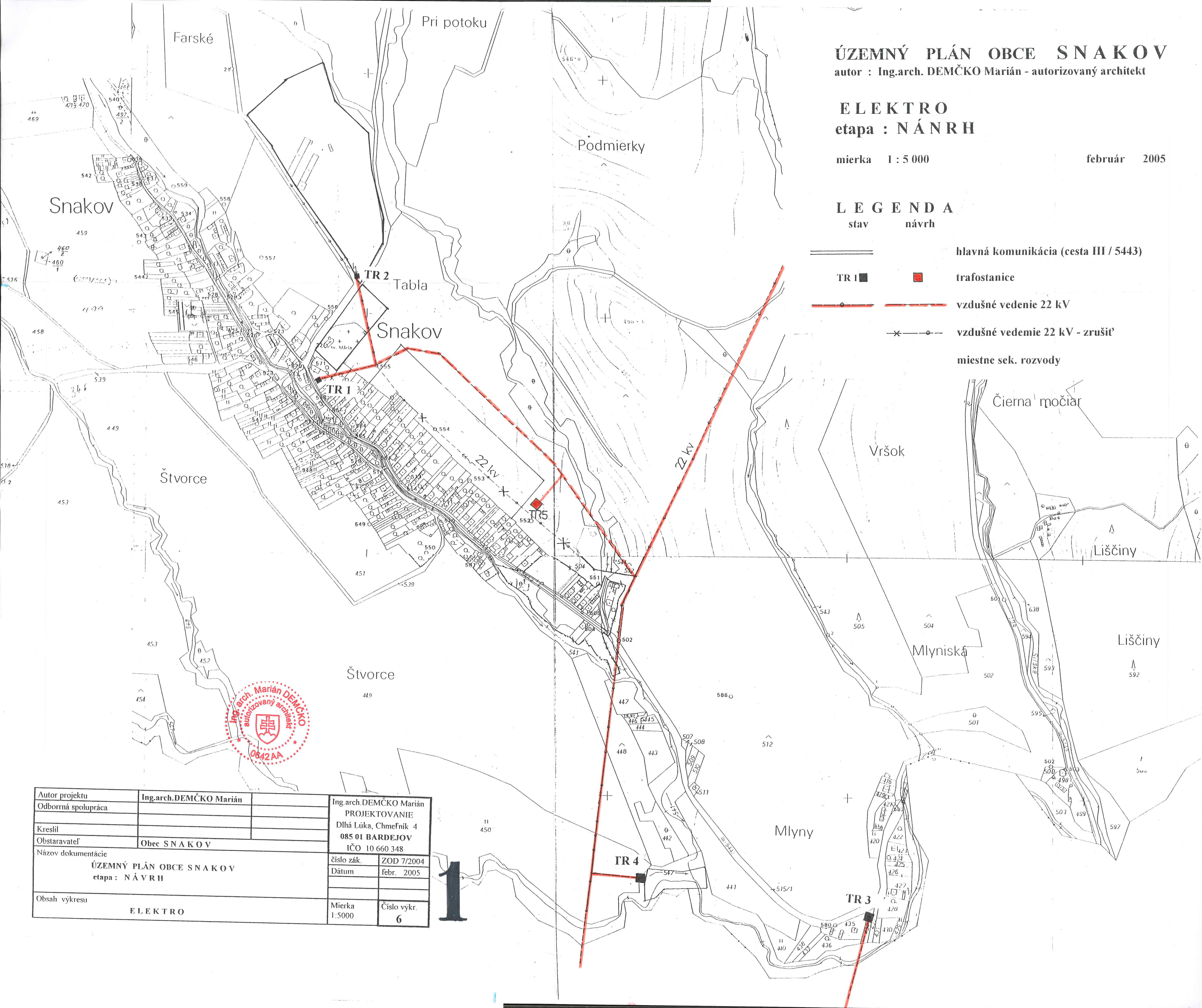
mierka 1 : 5 000

február 2005

LEGENDA

stav návrh

-  hlavná komunikácia (cesta III / 5443)
-  TR 1  trafostanice
-  vzdušné vedenie 22 kV
-  vzdušné vedenie 22 kV - zrušiť
-  miestne sek. rozvody



Autor projektu	Ing.arch.DEMČKO Marián	Ing.arch.DEMČKO Marián
Odborná spolupráca		PROJEKTOVANIE
Kreslil		Dlhá Lúka, Chmeľník 4
Obstaravateľ	Obec SNAKOV	085 01 BARDEJOV
Názov dokumentácie	ÚZEMNÝ PLÁN OBCE SNAKOV	IČO 10 660 348
	etapa : N Á V R H	číslo zák. ZOD 7/2004
		Dátum febr. 2005
Obsah výkresu	ELEKTRO	Mierka 1:5000
		Číslo výkr. 6

