

ÚZEMNÝ PLÁN OBCE SNAKOV

autor Ing.arch. DEMČKO Marián - autorizovaný architekt






ZÁSOBOVANIE VODOU etapa : N Á V R H

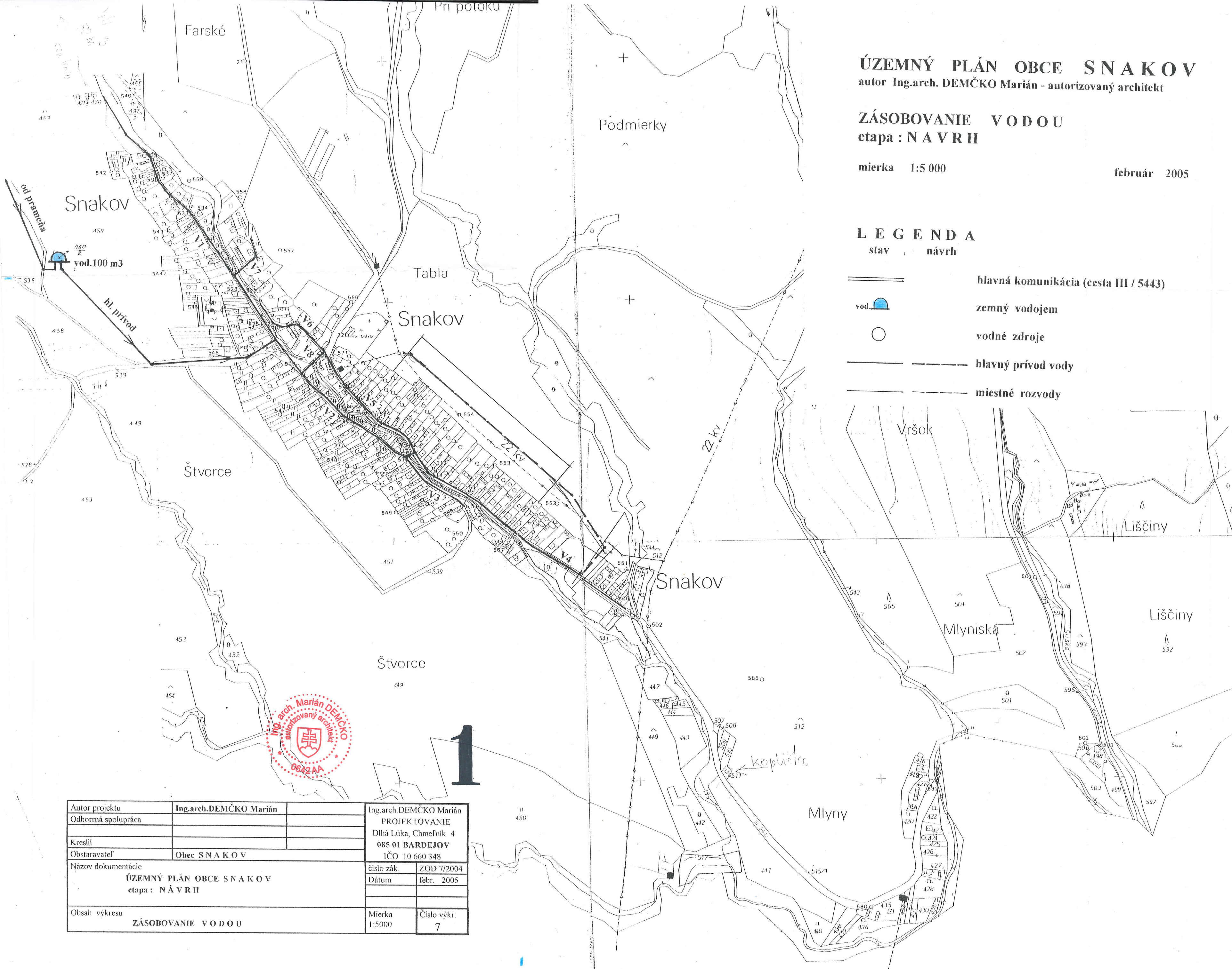
mierka 1:5 000

február 2005

LEGENDA

stav návrh

-  hlavná komunikácia (cesta III / 5443)
-  vod. zemný vodojem
-  vodné zdroje
-  hlavný prívod vody
-  miestné rozvody



1

Autor projektu	Ing.arch.DEMČKO Marián	Ing.arch.DEMČKO Marián	
Odborná spolupráca		PROJEKTOVANIE	
Kreslil		Dlhá Lúka, Chmeľník 4	
Obstaravateľ	Obec SNAKOV	085 01 BARDEJOV	
Názov dokumentácie	ÚZEMNÝ PLÁN OBCE SNAKOV	číslo zák.	ZOD 7/2004
	etapa : N Á V R H	Dátum	febr. 2005
Obsah výkresu	ZÁSOBOVANIE VODOU	Mierka	Číslo výkr.
		1:5000	7