

ÚZEMNÝ PLÁN OBCE SNAKOV





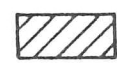


autor Ing.arch. DEMČKO Marián - autorizovaný architekt

PERSPEKTÍVNE POUŽITIE PPF etapa : N Á V R H






mierka 1: 5 000

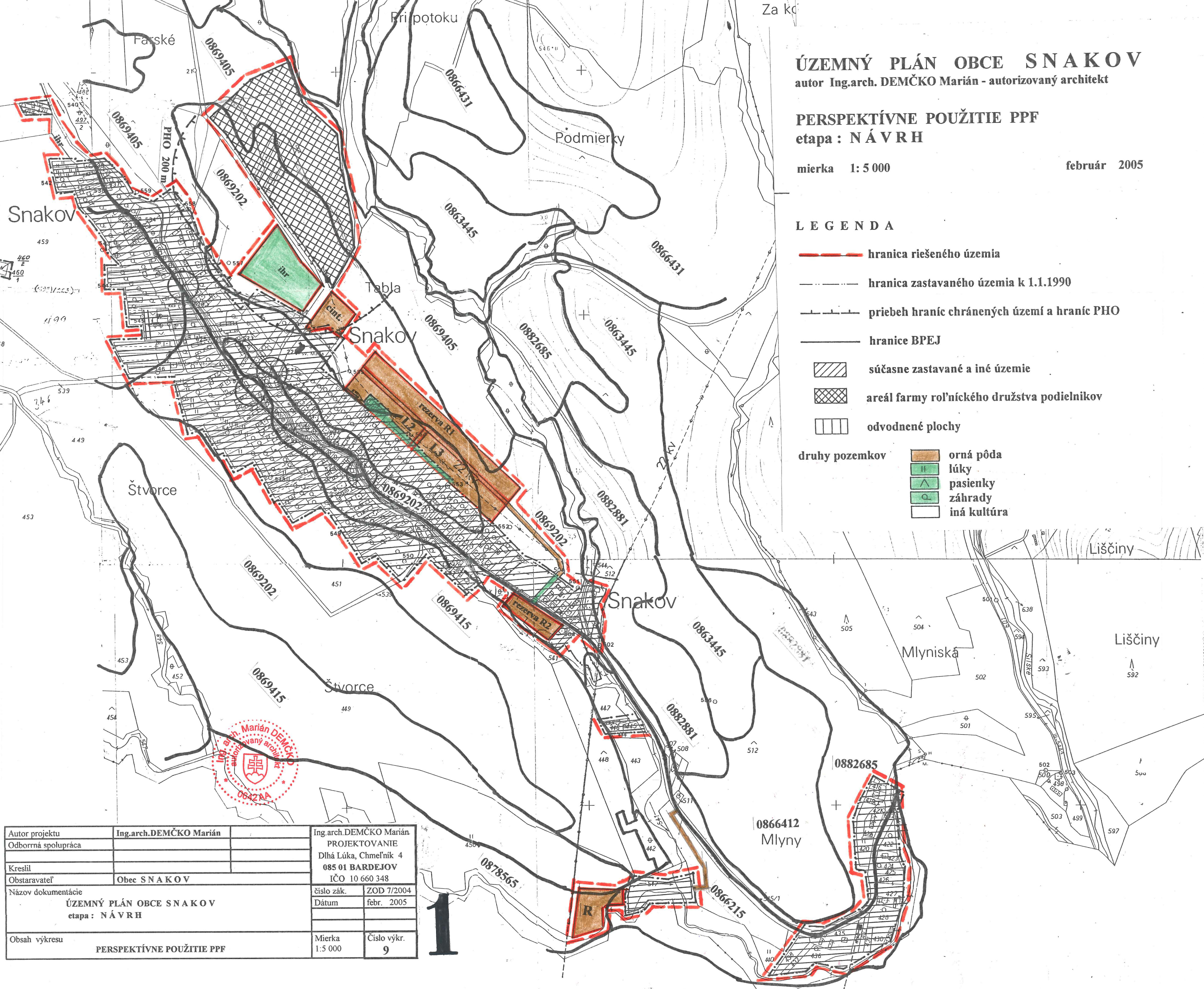
február 2005

LEGENDA

-  hranica riešeného územia
-  hranica zastavaného územia k 1.1.1990
-  priebeh hraníc chránených území a hraníc PHO
-  hranice BPEJ
-  súčasne zastavané a iné územie
-  areál farmy roľníckeho družstva podielnikov
-  odvodnené plochy

druhy pozemkov

-  orná pôda
-  lúky
-  pasienky
-  záhrady
-  iná kultúra



Autor projektu	Ing.arch.DEMČKO Marián	Ing.arch.DEMČKO Marián
Odborná spolupráca		PROJEKTOVANIE
Kreslil		Dlhá Lúka, Chmeľník 4
Obstaravateľ	Obec SNAKOV	085 01 BARDEJOV
Názov dokumentácie	ÚZEMNÝ PLÁN OBCE SNAKOV	číslo zák. ZOD 7/2004
	etapa : N Á V R H	Dátum febr. 2005
Obsah výkresu	PERSPEKTÍVNE POUŽITIE PPF	Mierka 1:5 000
		Číslo výkr. 9

